
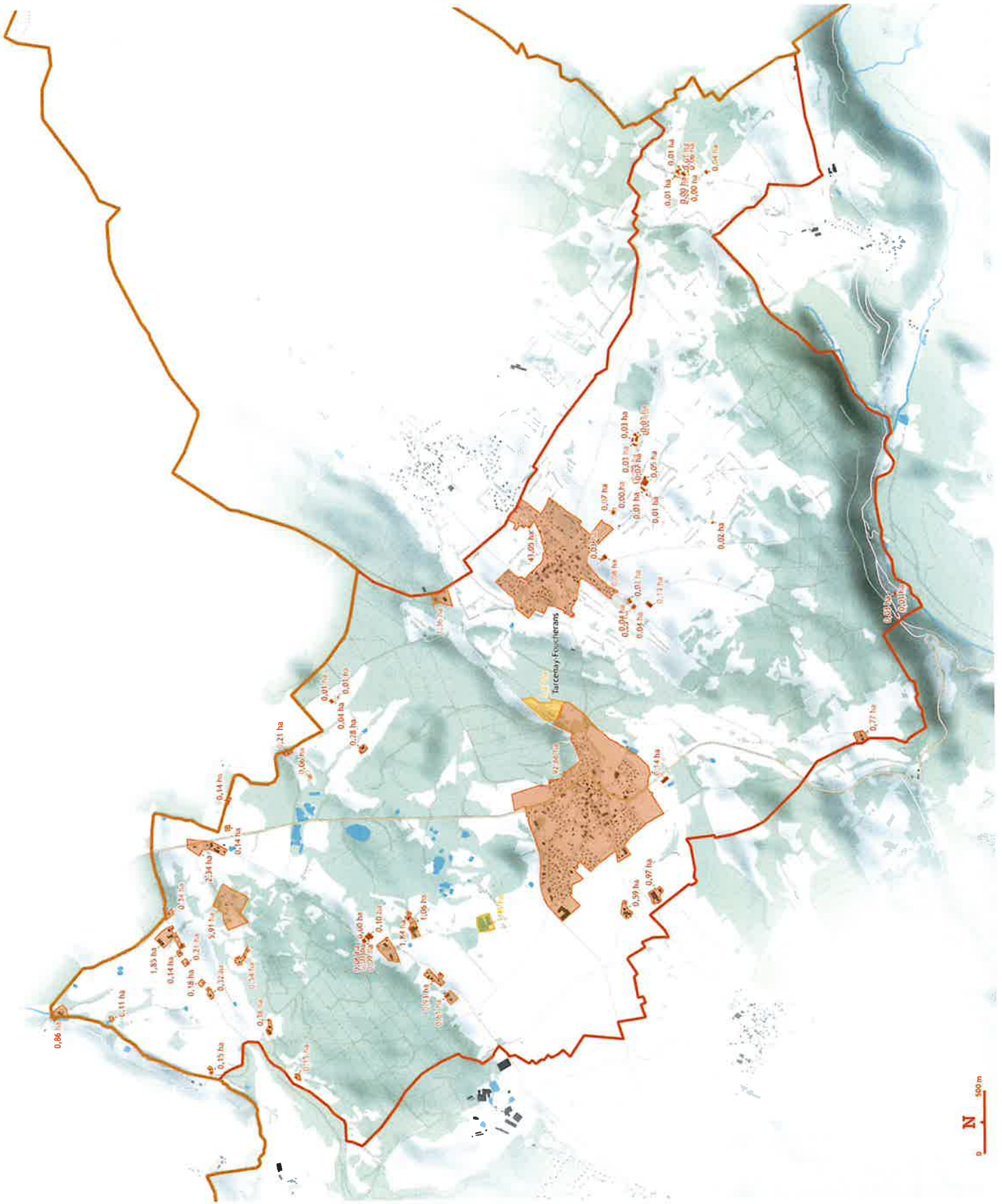











**ZAER Zones d'Accélération
d'Energies Renouvelables
Solaire photovoltaïque**

**Commune de
Tarcenay-Foucherans**

Envoyé en préfecture le 28/02/2025
 Reçu en préfecture le 28/02/2025
 Publié le 
 ID : 025-200082758-20250130-2025_01_03-DE



- ZAER**
-  Solaire photovoltaïque toiture
 -  Solaire photovoltaïque au sol
- Occupation du sol**
-  Bâti
 -  Forêt
 -  Hydrographie
- Réseau routier**
-  Route principale
 -  Route secondaire
 -  Sentier
- Limites territoriales**
-  Limites EPCI
 -  Limites communales

Carte A1
 Réalisation AUDAB - décembre 2024
 Sources: AUDAB / BD TOPO (2023), IGN / ESA

